


13

# Viento y Surf



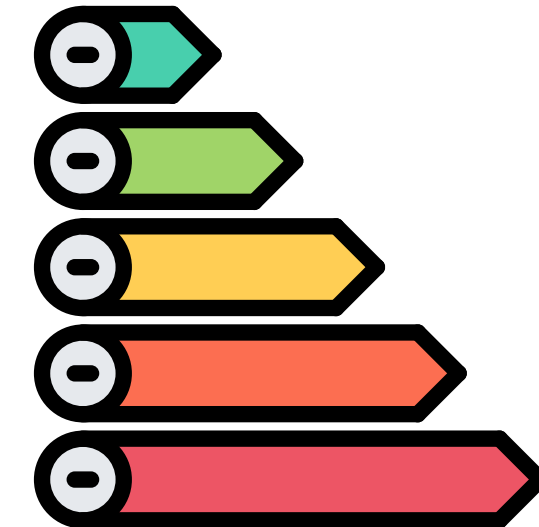
Duración

33  
MIN.



Distancia

2,2  
KM.



Dificultad

BAJA.

## CIRCULAR POZO IZQUIERDO

Circular por el núcleo urbano de Pozo, Avenida y zona de práctica de deportes acuáticos.



Ayuntamiento  
SANTA LUCÍA

Playa Pozo Izquierdo. 

50 m.

Avda. Piedras Chicas.

650 m.

Calle Bencomia.  
Calle Camurria.  
Calle Jacaranda.

350 m.

Calle Vinagrera.  
Calle Cedro.  
Calle Sagro.

250 m.

El Tanque Redondo.

550 m.

Avda. Las Bajas. 

200 m.

Avda. Punta Tenefé.  
Avda. Piedras Chicas.


150 m.

Playa Pozo Izquierdo. 



Parque con aparatos biosaludables


- Parque Pozo, Avd. Tanque Redondo.



Tipo de ruta: **2,200 Km.**

CIRCULAR

# Viento y Surf



13



# MAPA REAL